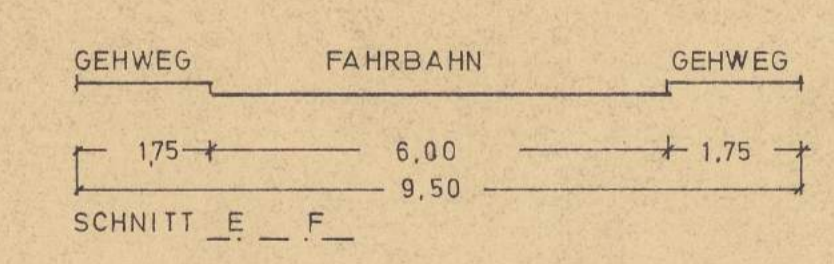
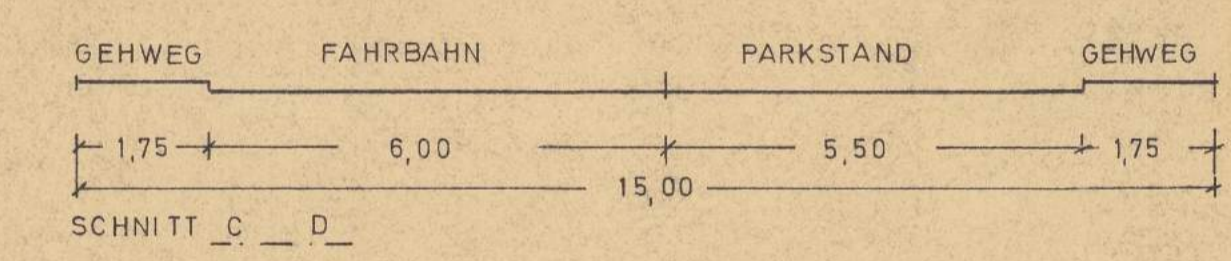



Flur 10

SCHEMatische STRASSENQUERSCHNITTE M 1:100



Flur 19

NR	GEÄNDERT AM	NAME	BEMERKUNG
12	12.9.1974	Winkel	PLAN NEU GEZEICHNET
11	13.2.1973	POGGENBURG	
10	4.9.1973	POGGENBURG	
9	22.2.1973	Winkel	
8	30.1.1973	Winkel	
7	13.10.1972	Winkel	
6	6.7.1972	BERGMANN	
5	2.5.1972	Winkel	
4	31.8.1971	LEDER	
3	4.11.71	BERGMANN	
2	25.3.71	BERGMANN	
1	23.2.71	Winkel	

Landkreis Grafschaft Hoya
 Gemeinde Harpstedt
 Flur 14 RFK 7163 B, D 7263 A, C
 Maßstab 1:1000

Die Planunterlage entspricht dem Inhalt des Liegenschaftskatasters und weicht die städtebaulich rechtensamen baulichen Anlagen sowie Straßen, Wege und Plätze vollständig nach (Stand vom 28.5.1975). Sie ist hinsichtlich der Darstellung der Grenzen und der baulichen Anlagen geometrisch einwandfrei.

26.6.1975
 SYKE DEN 23.12.1976
KATASTERAMT
 Holsmüller
 VERM. ASS.
 DER ENTWURF DES BEBAUUNGSPLANES WÜRDE VORBEREITET VOM SYKE DEN 17.11.74 DER GRAFSCHAFT HOYA IM AUSTRAGE HALLER

DER RAT DER Gemeinde Harpstedt HAT IN SEINER SITZUNG AM 4. März 1975 DEN ENTWURF DES BEBAUUNGSPLANES ZUGESTIMMT UND SEINE ÖFFENTLICHE AUSLEGUNG BESCHLOSSEN.
 ORTSLOSGE DURCH Bekanntmachung in Kreiszeitung am 12. März 1975
 DER ENTWURF DES BEBAUUNGSPLANES MIT BEGRÜNDUNG VOM 27. März 1975 BIS 2. Mai 1975 ÖFFENTLICH AUSGEGLEGT.
 Harpstedt DEN 22. Juli 1975

Original
 * DER RAT DER Gemeinde Harpstedt HAT DEN BEBAUUNGSPLAN IN SEINER SITZUNG AM 22. Mai 1975 NACH PRÜFUNG DER FRÜHGEWÄHR VORGEWÄHRT, BEZUGEN UND ANHÄNGEN GEMÄSS § 10 BBAUG ALS SATZUNG BESCHLOSSEN.
 Harpstedt DEN 22. Juli 1975
 Bohel (Bürgermeister) Vogel (Gemeindevorsteher)

DER VOM RAT DER Gemeinde Harpstedt IN SEINER SITZUNG VOM 27.5.1975 BESCHLOSSENE BEBAUUNGSPLAN WIRD NACH § 10 BBAUG NACH MASSGABE DER VERORDNUNG 24-597/75- HANNOVER, DEN 5.12.1975 ÖFFENTLICH AUSGEGLEGT.
 * Die Beschlüsse des Rates der Gemeinde Harpstedt vom 27.5.1975, Harpstedt am 27.8.1975 und dem Rat der Grafschaft Hoya vom 27.8.1975 sind eingeholt gefügt.
 Harpstedt DEN 12.11.76
 Vogel (Gemeindevorsteher)

DER GENEHMIGUNG SOWIE ORT UND ZEIT DER AUSLEGUNG DES BEBAUUNGSPLANES SIND AM 29.1.1976 DURCH VERÖFFENTLICHUNG IM AMTSBLATT FÜR DEN LANDKREIS GRAFSCHAFT HOYA BEKANNTGEMACHT WORDEN.
 DER GENEHMIGTE BEBAUUNGSPLAN LIEGT MIT BEGRÜNDUNG GEMÄSS § 12 BBAUG BEI DER STADT-/GEMEINDE-VERWALTUNG AB SOFORT ÖFFENTLICH AUS UND KANN WÄHREND DER ÖFFNUNGSZEIT EINGESCHEN WERDEN.
 DER BEBAUUNGSPLAN IST MIT DER BEKANNTMACHUNG RECHTSVERBÜNDLICH GEWORDEN.
 2833 Harpstedt DEN 10.2.1976 Vogel (Gemeindevorsteher)

BEBAUUNGSPLANENTWURF
 NACH § 9 IN VERBINDUNG MIT § 30 BBAUG
 STADT / GEMEINDE HARPSTEDT
 PLAN NR 13-43/16 BEB-PLAN „AM SCHÜTZENWEG“
 MASSSTAB 1:1000